



**I. MUNICIPALIDAD DE ARAUCO
ALCALDIA**

Decreto: N°5407.-

Autoriza intervención en bien nacional de uso público.-

ARAUCO, 21 de diciembre de 2016.

VISTOS:

- a) Resolución exenta número 5824 que aprueba el convenio suscrito entre la Subsecretaria de prevención del delito del Ministerio del Interior y Seguridad Pública y la Municipalidad de Arauco, para la ejecución del proyecto código FNSP16-CTV-0081, en el marco del fondo de gestión en Seguridad Ciudadana 2016.
- b) Convenio de transferencia suscrito entre la Subsecretaria de prevención del delito del Ministerio del Interior y Seguridad Pública y la Municipalidad de Arauco para la ejecución del proyecto código FNSP16-CTV-0081, en el marco del fondo de gestión en Seguridad Ciudadana 2016, de fecha 10 de agosto de 2016.
- c) Lo dispuesto en los artículos 589 y siguientes del Código Civil.
- d) Lo dispuesto en los artículos 3, 4, 5 letras c) y 65 de la Ley Orgánica Constitucional de Municipalidades.

CONSIDERANDO:

- 1.- La necesidad de ejecutar el Proyecto financiado por la Subsecretaria de Prevención del delito y la Municipalidad de Arauco, FNSP16-CTV-0081, para la instalación, dentro de la comuna, de 5 cámaras de Tele Protección.
- 2.- Lo requerido por la empresa Vigilantes SPA, rol único tributario número: 76.546.391-2, representada por don Orlando Cofre Muñoz, en cuanto a intervenir 5 diversos sectores de la comuna de Arauco, con el objeto de llevar a cabo la instalación de cámaras de Tele Protección.
- 3.-Lo establecido por planos adjuntos, con señalización, puntos y distancias de bienes nacionales de uso público, de los cuales se requiere autorización para intervención.
- 4.-Las facultades legales radican en la Municipalidad de Arauco, por su calidad de administrador de los bienes nacionales de uso público.

DECRETO;

- 1.-Se autoriza la intervención de los bienes de uso público, señalados en los planos adjuntos, ubicados dentro del territorio de la comuna de Arauco y se autoriza a don Orlando Cofre Muñoz , cedula nacional de identidad y rol único tributario número 12.528.522-8, Ingeniero informático, Residente de la Obra antes mencionada para realizar los trabajos pertinentes en los bienes nacionales de uso publico indicados, con el objeto de llevar a cabo la instalación de las cámaras de tele protección y requerir los permisos pertinentes con el mismo fin.
- 2.- Que, la referida autorización, indicada en el punto anterior, se refiere exclusivamente a los bienes de uso público señalados específicamente en los planos adjuntos, ubicados en los siguientes lugares: Punta Diamante, en calle Caupolicán, sector Hospital, en Avenida Prat con calle Covadonga, sector Feria Arauco, en calle California con calle Jesuita y en la extensión de calle Cochrane, Ruta-22, Arauco – Llico, todas de la ciudad de Arauco.

3.- Anótese, Comuníquese, Archívese.



**FELIX ROCHA RUIZ
SECRETARIO MUNICIPAL**



**MAURICIO ALARCON GUZMAN.
ALCALDE DE LA COMUNA DE ARAUCO.**



Distribución:


- Archivo.
- Of. De Partes.
- Transparencia.
- Expediente sumarial.



*OBS. Poste metalico Ø 0.6-0.5 -h: 6.0m



FOTOGRAFIA 1



FOTOGRAFIA 2

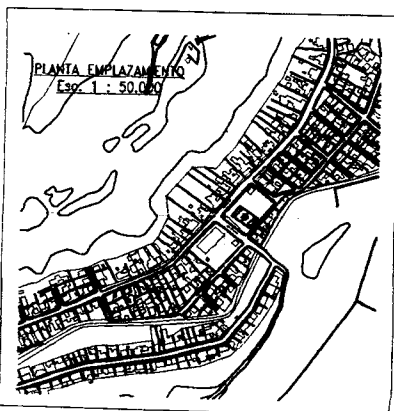
PROPUESTA DE EMPLAZAMIENTO - MONOGRAFIA DE UBICACION

Propuesta de ubicacion para Mastil y Camara de Televigilancia
Nodo Calle California / Calle Los Jesuitas

2016

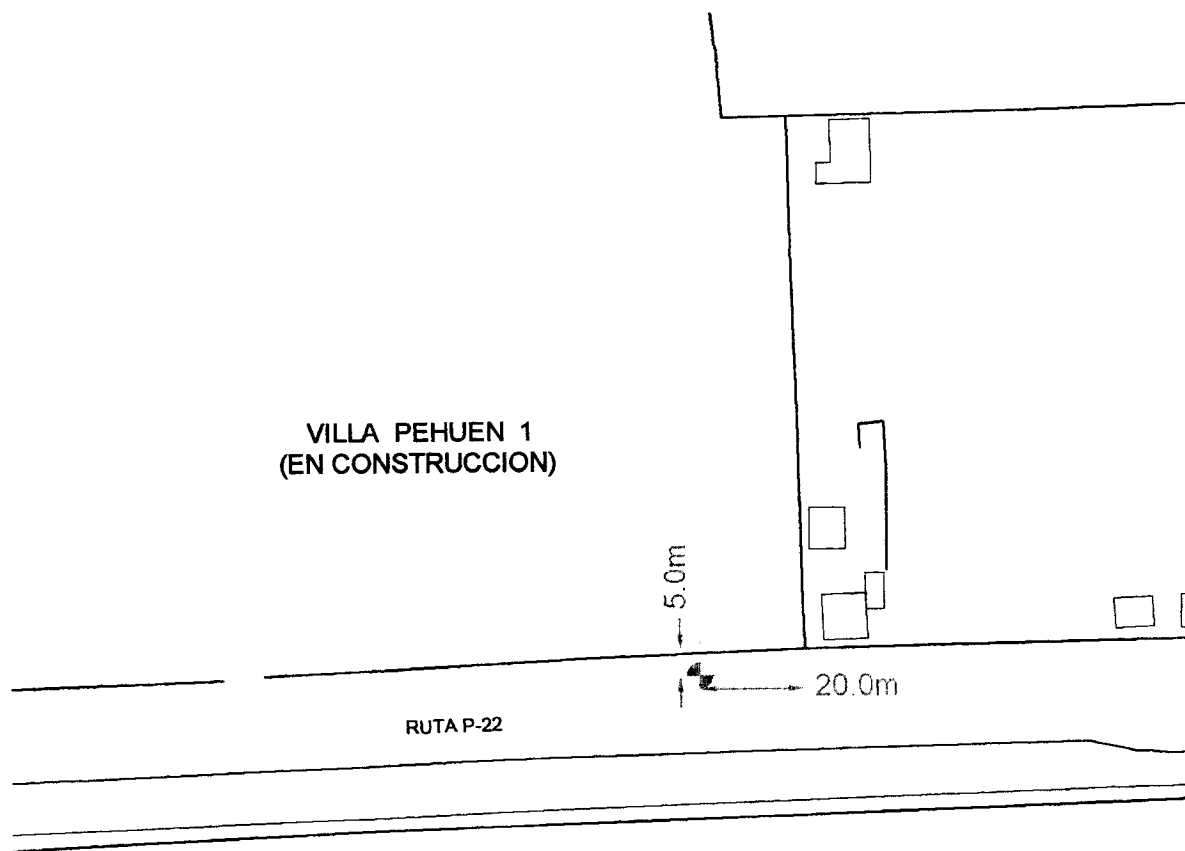


MN-PV-01



Fuente: Cartografía LMA, 2011

Nombre	Fecha	Escala:
Dibuja PAOR	DIC/2016	INDICADAS
Revisa PAOR	DIC/2016	Rev: 01
Aprueba PAOR	DIC/2016	Rol: 000-00
Titulo:		FECHA:
PROPUESTA DE UBICACION		20 . 12 . 2016




ESTADIO
SEBASTIAN GAETE

*OBS. Poste metalico Ø 0.6-0.5 -h: 6.0m



FOTOGRAFIA 1



FOTOGRAFIA 2

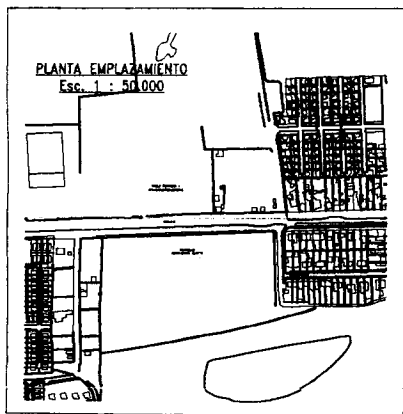
PROPUESTA DE EMPLAZAMIENTO - MONOGRAFIA DE UBICACION

Propuesta de ubicacion para Mastil y Camara de Televigilancia
Acceso Poniente / Ruta P-22 Sector Estadio Sebastian Gaete.

2016

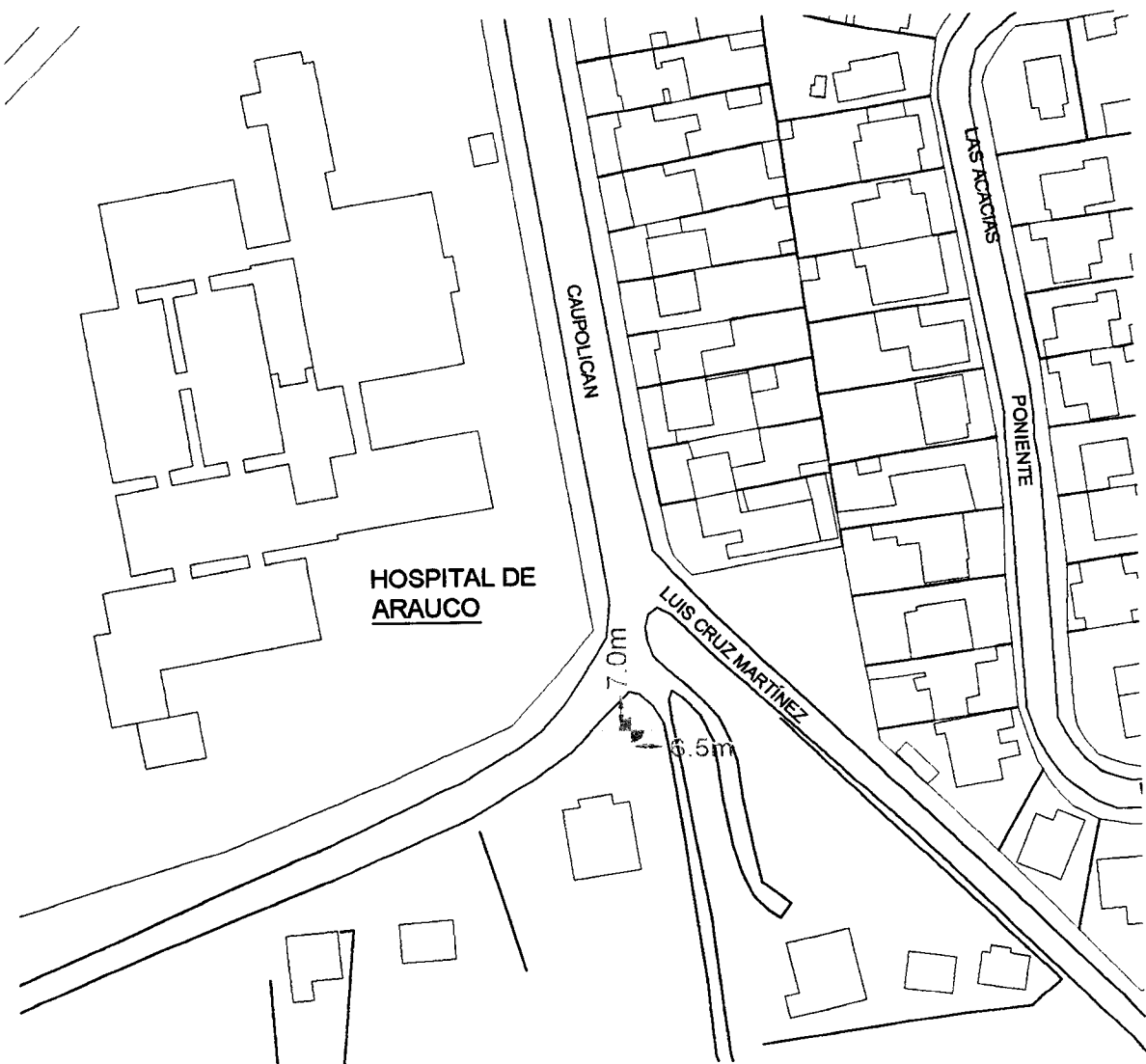


MN-PV-0




Fuente: Cartografía LMA 2011

	Nombre	Fecha	Escala:
Dibuja	PAOR	DIC/2016	1:1000
Revisa	PAOR	DIC/2016	Rev: 01
Aprueba	PAOR	DIC/2016	Rol: 000-00
Título:		FECHA:	
PROPUESTA DE UBICACION		20 . 12 . 2016	



*OBS. Poste metalico Ø 0.6-0.5 -h: 6.0m



FOTOGRAFIA 1



FOTOGRAFIA 2

PROPUESTA DE EMPLAZAMIENTO - MONOGRAFIA DE UBICACION

Propuesta de ubicacion para Mastil y Camara de Teleguilancia
 Nodo Calle Caupolican sector Hospital
2016

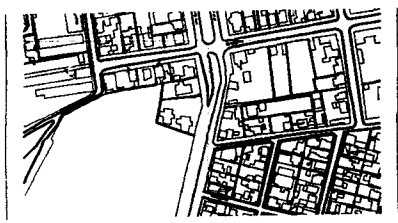


MNPV-02



Fuente: Cartografía LMA 2011

	Nombre	Fecha	Escala:
Dibuja	PAOR	DIC/2016	1:1000
Revisa	PAOR	DIC/2016	Rev: 01
Aprueba	PAOR	DIC/2016	Rol: 000-00
Titulo:		FECHA:	
PROPUESTA DE UBICACION		20 . 12 . 2016	



Dibuja	PAOR	DIC/2016	1:1000
Revisa	PAOR	DIC/2016	Rev: 01
Aprueba	PAOR	DIC/2016	Rol : 000-00
Titulo:			FECHA:
<u>PROPUESTA DE UBICACION</u>			20 . 12 . 2016



*OBS. Poste metalico Ø 0.6-0.5 -h: 6.0m




FOTOGRAFIA 1



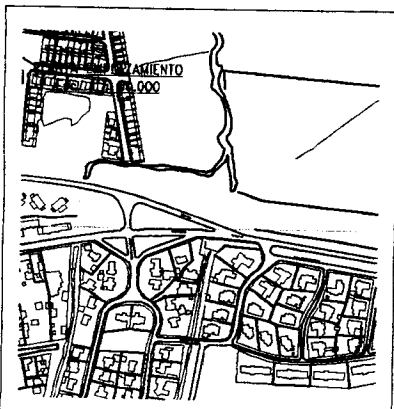
FOTOGRAFIA 2

PROPUESTA DE EMPLAZAMIENTO - MONOGRAFIA DE UBICACION

Propuesta de ubicacion para Mastil y Camara de Televisianda
 Acceso Oriente / Calles Esmeralda y Condell.
 2016



MN-PV-04



Fuente: Cartografía LMA, 2011

	Nombre	Fecha	Escala:
Dibuja	PAOR	DIC/2016	1:1000
Revisa	PAOR	DIC/2016	Rev: 01
Aprueba	PAOR	DIC/2016	Rol: 000-00
Titulo:		FECHA:	
PROPUESTA DE UBICACION		20 . 12 . 2016	